

















LEGENDA PLOCH:

	NAVRHOVANÉ SPEVNEŇÉ PLOCHY - ÚČELOVÁ KOMUNIKÁCIA - KRYT Z ASFALTOBETÓNU	plocha 331,5m ²
	PLOCHY ZELENÉ - ZAHUMUSOVANIE A ZATRÁVNENIE	
	EXISTUJÚCE SPEVNEŇÉ PLOCHY - CESTA III/2073	
	PLOCHY ODVODNENIA - LÍNOVÝ VSAKOVACÍ OBJEKT POZDĽŽ ÚČELOVEJ KOMUNIKÁCIE	plocha 28,4m ²
	NESPEVNEŇÉ PLOCHY - NESPEVNEŇÉ KRAJNICE CESTY	plocha 47,1m ²
	EXIST. STAVEBNÉ OBJEKTY	
	NAVRHOVANÉ PLOCHY VOZOVKY - ASFALTOBETÓNOVÝ KRYT (POLOTUHÁ VOZOVKA) V MIESTE NAPOJENIA NA EXISTUJÚCU VOZOVKU PREPLÁTOVANIE A PRUŽNÁ ASFALTOVÁ ZÁLIEVKA	plocha 2,0m ²


LEGENDA ČIAR A SYMBOLOV:

	HRANICE POZEMKOV STAV KN-C	
	HRANICE POZEMKOV STAV KN-C SO SLUČKOU	
	NAVRHOVANÝ STAV - SPEVNEŇÉ PLOCHY	
	HRANICA PREDMETNÉHO/RIEŠENÉHO POZEMKU VO VLASTNÍCTVE / SPOLUVLASTNÍCTVE INVESTORA	
	RIEŠENÉ HLAVNÉ OBJEKTY - RODINNÉ DOMY	
	POSUVNÁ BRÁNA, VJAZD	
	ŽB RÚROVÝ PRIEPUST DN 400mm	dĺžka 6,0m
	VSAKOVACIA AKUMULAČNÁ JAMA ROZMEROV 1*1,5 HĽBKA 2,0m	
	SMER TOKU POVRCHOVÝCH VÔD	



POZNÁMKY:

- PRED ZAČATÍM STAVEBNÝCH PRÁČ JE NUTNÉ VYTÝČIŤ VŠETKY PODZEMNÉ SIETE ICH SPRÁVCAMI

ZÁKAZKA:		 DAQE SLOVAKIA s.r.o. Priblnova 8953/62, 010 01 Žilina +421 908 047 197 pitonak@daqe.sk +421 904 274 782 vons@daqe.sk	
Vjazd a účelová komunikácia k RD, Dolná Tižina			
OBJEKT:	VJAZD A SPEVNEŇÉ PLOCHY		
PRÍLOHA:	PODROBNÁ SITUÁCIA		ČÍSLO ZÁKAZKY: 21-218V
INVESTOR: Bajaníková Ľubomíra r. Bačinská, Dolná Tižina 306, Dolná Tižina, PSČ 013 04, SR			DÁTUM: 01/2022
KRAJ: ŽILINSKÝ	OKRES: ŽILINA	K.Ú.: DOLNÁ TIŽINA	STUPEŇ: DSP
MANAŽÉR PROJEKTU:	ZODPOVEDNÝ PROJEKTANT:		MIERKA: 1:250
ING. PETER VONŠ	ING. PETER VONŠ		FORMÁT: 4xA4
NAVRHOL - VYPRACOVAL:	KONTROLOVAL:		ČÍSLO PRÍLOHY: SÚPRAVA:
ING. PETER VONŠ	ING. LUKÁŠ ROLKO		03

